MARCHE DES OREILLES VERS PARIS #J6

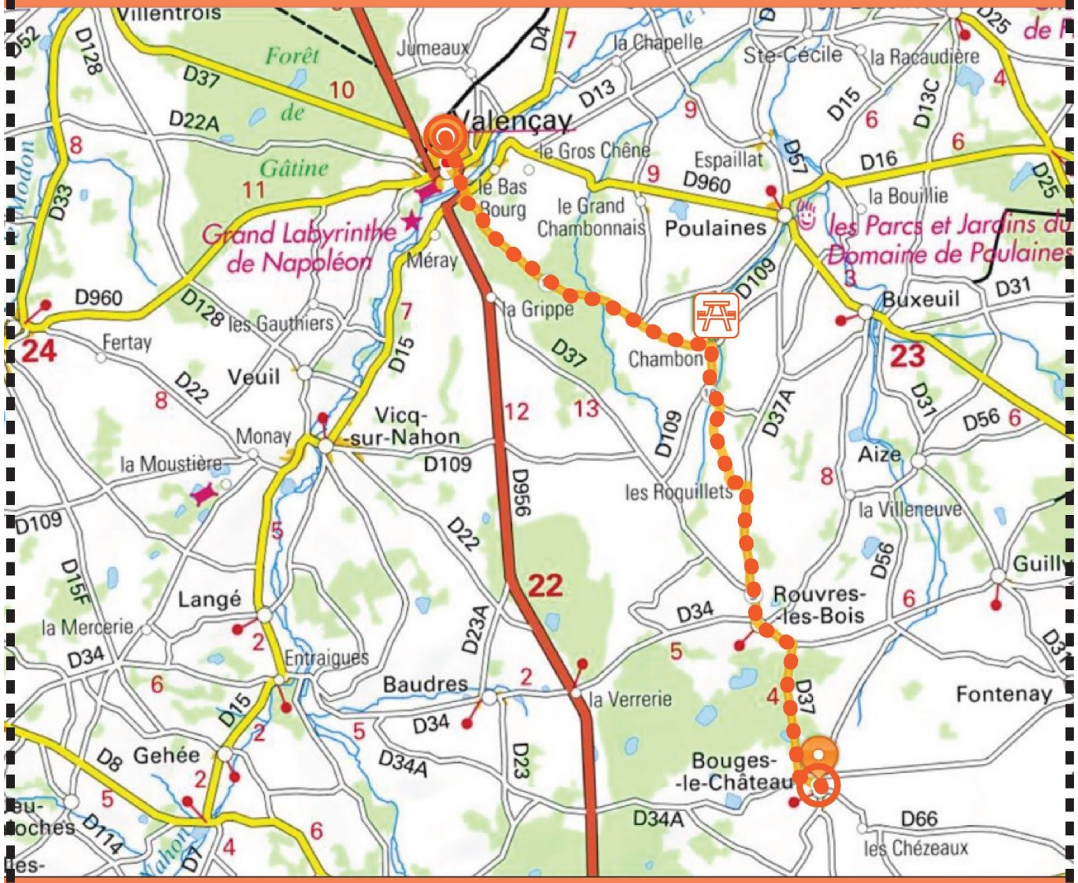

RANDO 6 décembre : Bouges-le-Château > Chambon > Valençay ~ 19 km

Départ de Bouges-le-Château à 8h30

Itinéraire du matin:

Prendre la D 37 tout droit jusqu'au bout (environ 2.7km), rejoindre la D 34, puis prendre à G, et passer dans Rouvre les Bois sur la D 34, puis tourner à droite sur la D 37, route de Valençay. Passer les Roquillets, tout droit, puis prendre à G, les Jolas. Traverser les Jolas, rejoindre les Chantefours. Tourner à G puis tout droit , rejoindre la D 109. Prendre à D vers la Saulée, rejoindre Chambon. Dans le bourg, prendre la direction de Valençay, rue des Petits Grajons. La Ferme au Lieu-dit le Petit Chambonnais se trouve dans le premier hameau sur la route en sortant de Chambon.

Pique-nique à Chambon (Au Petit Chambonnais, dans une ferme au nord-ouest du bourg), chez Joel Mouchet : 02 54 05 12 33

Itinéraire de l'après-midi:

Reprendre la direction de Valençay, rue des Petits Grajons. Suivre tout droit jusqu'à la D956, puis prendre à G la rue Max Hymans. Prendre à G la rue Talleyrand, puis à D place de la Halle,puis à D la rue de la Halle. Traverser la rue Nationale, puis traverser la place du Champ de Foire , la Salle des Fêtes est à G.

Arrivée à Valençay (salle Pierre de la Roche, 4 rue de Talleyrand - 36600 Valençay)

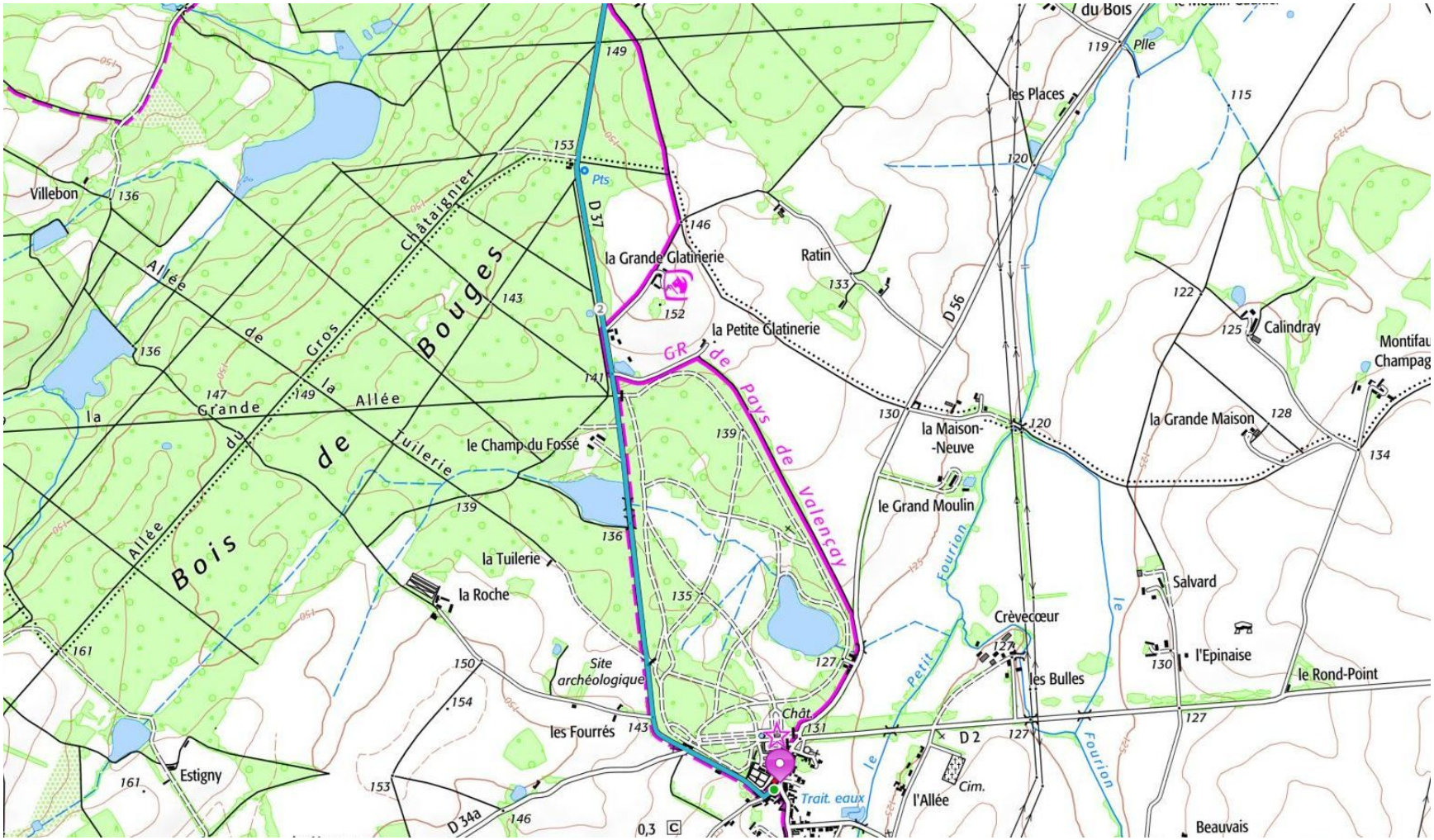

Villebon
Allée de la Grande Allée
Gros Châtaignier
Bois de Bouges
Allée du Tuilerie
la Grande Glatinerie
la Petite Glatinerie
Ratin
GR de Pays de Valençay
D 37
D 56
D 2
D 34a
Pts
le Champ du Fossé
la Tuilerie
la Roche
Site archéologique
les Fourrés
Estigny
Chât.
Trait. eaux
Cim.
l'Allée
les Places
du Bois
Plle
la Maison-Neuve
le Grand Moulin
Crèvecœur
les Bulles
Salvard
l'Epinaise
le Rond-Point
Calindray
la Grande Maison
Montifau
Champag
le Petit Fourion
le Fourion
Beauvais

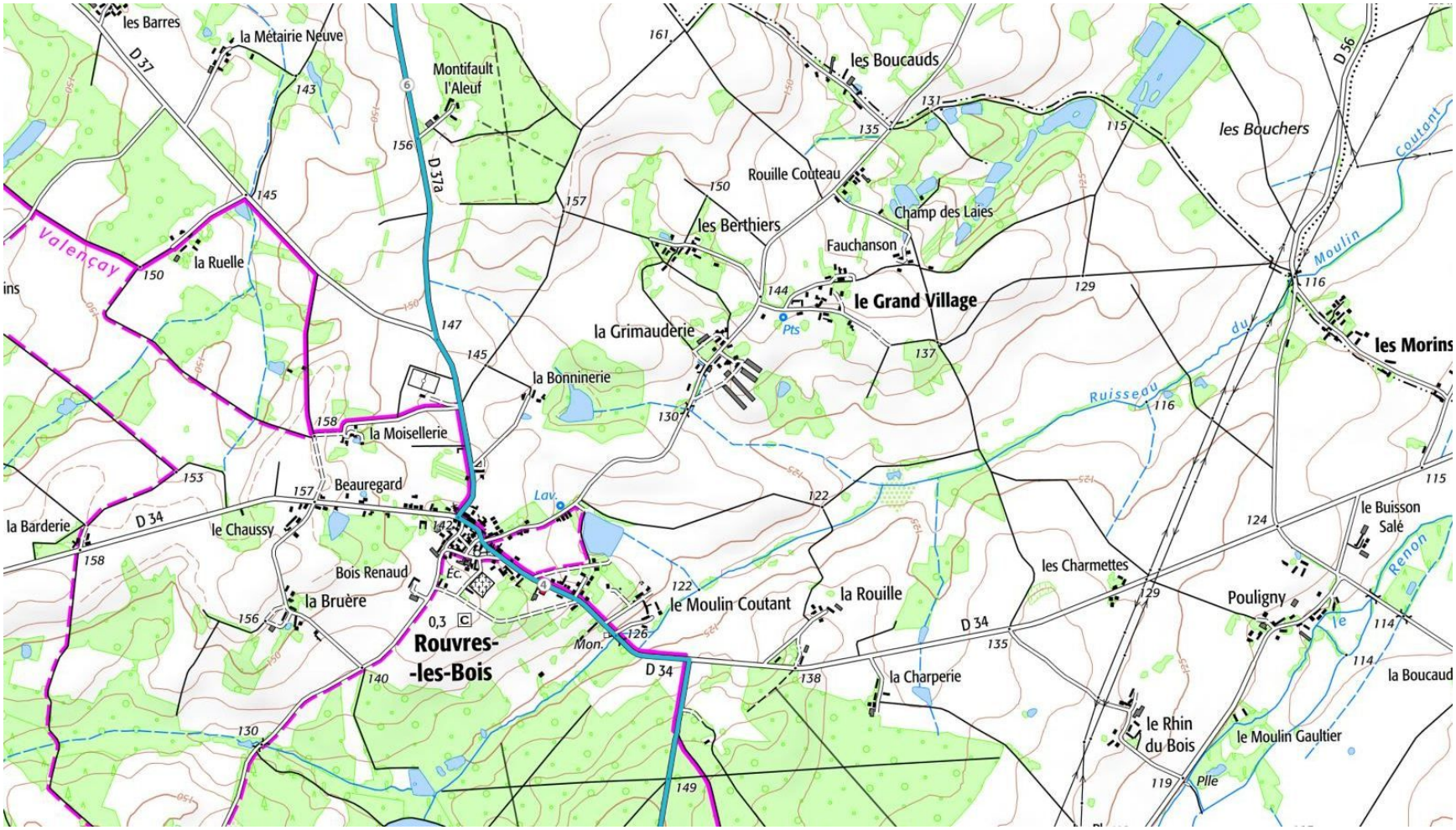
les Barres
la Métairie Neuve
D 37
Montifault
l'Aleuf
D 37a
les Boucauds
les Bouchers
D 56
Coutant
Rouille Couteau
Champ des Laies
les Berthiers
Fauchanson
Moulin
Valençay
la Ruelle
le Grand Village
Pts
la Grimauderie
la Bonninerie
du
Ruisseau
les Morins
la Moisellerie
Beauregard
Lav.
le Buisson
Salé
la Barderie
D 34
le Chaussy
Bois Renaud
Éc.
les Charmettes
Renon
la Bruère
0,3
C
Rouvres-
-les-Bois
le Moulin Coutant
la Rouille
Pouligny
Mon.
D 34
la Charperie
la Boucaud
le Rhin
du Bois
le Moulin Gaultier
Plle

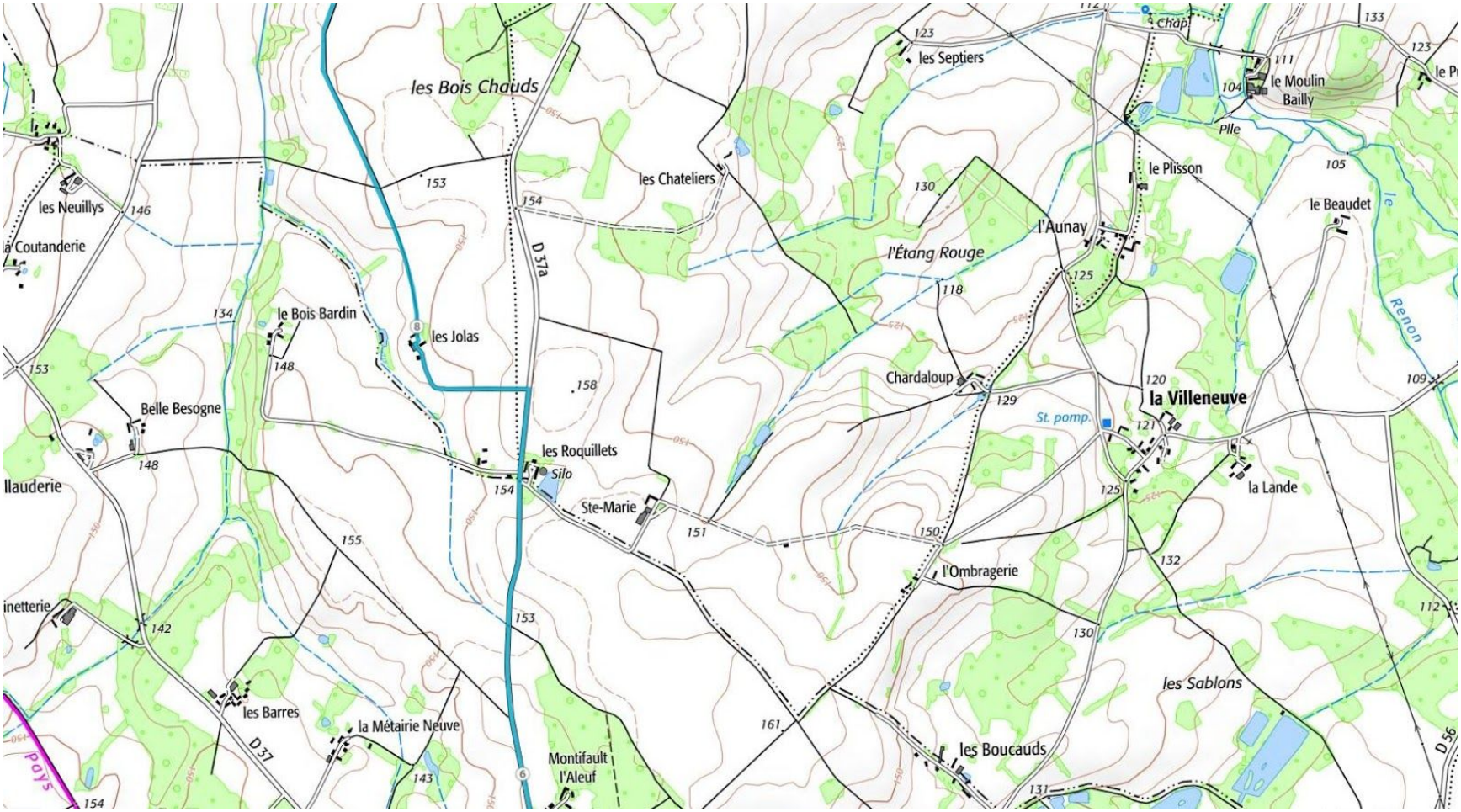
les Bois Chauds
les Septiers
le Moulin Bailly
Chap
Plle
le Plisson
le Beaudet
les Chateliers
l'Aunay
l'Étang Rouge
les Neuillys
la Coutanderie
le Bois Bardin
les Jolas
D 37a
Chardaloup
la Villeneuve
St. pomp.
Belle Besogne
les Roquillets
Silo
Ste-Marie
la Lande
l'Ombragerie
les Sablons
les Barres
la Métairie Neuve
D 37
Montifault l'Aleuf
les Boucauds
D 56
Renon
Pays

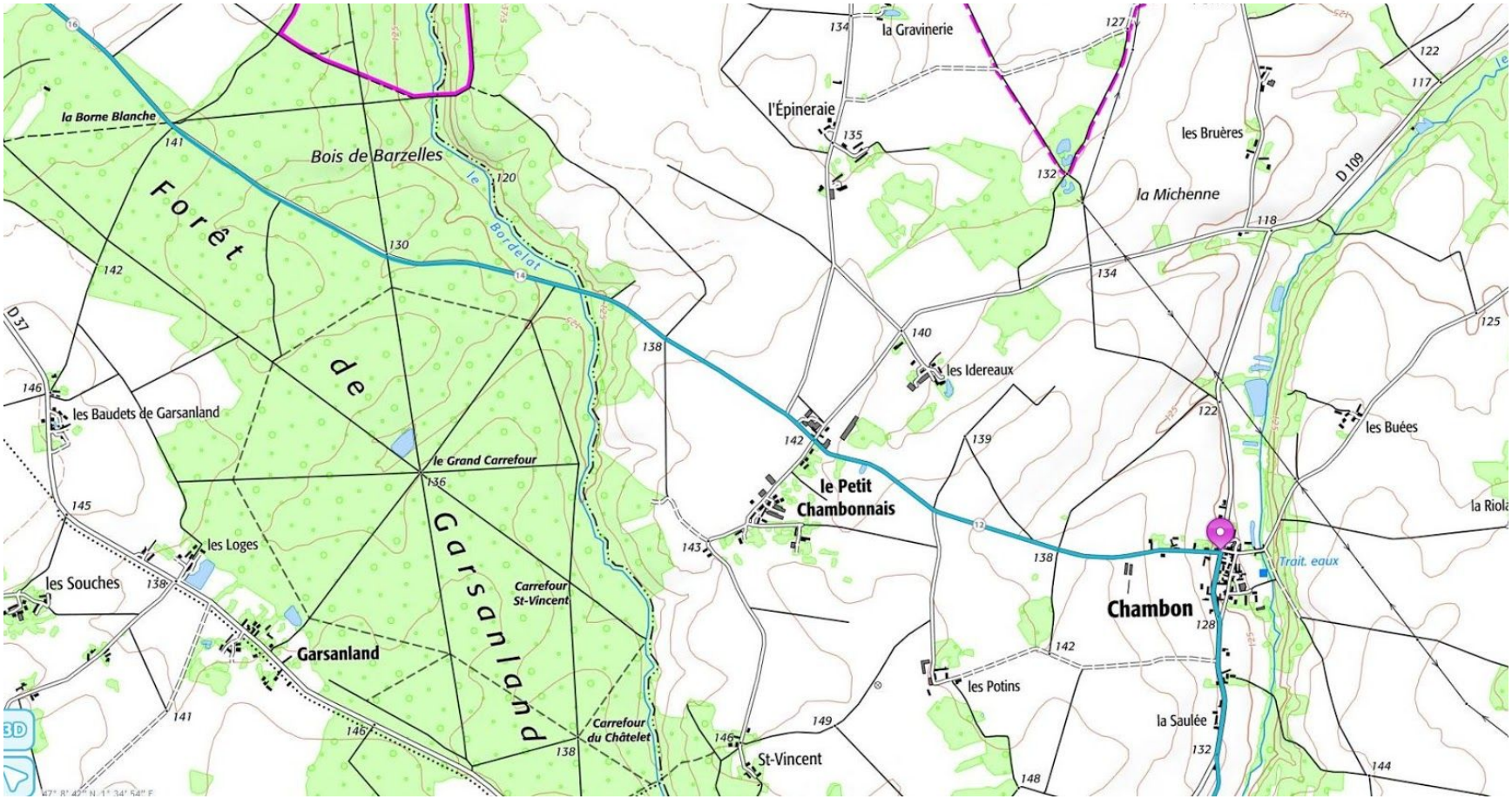
la Borne Blanche
Bois de Barzelles
Forêt de Garsanland
le Bordelat
D 37
les Baudets de Garsanland
le Grand Carrefour
les Loges
les Souches
Garsanland
Carrefour St-Vincent
Carrefour du Châtelet
St-Vincent
l'Épineraie
la Gravinerie
les Bruères
la Michenne
D 109
les Idereaux
le Petit Chambonnais
les Buées
Trait. eaux
Chambon
les Potins
la Saulée

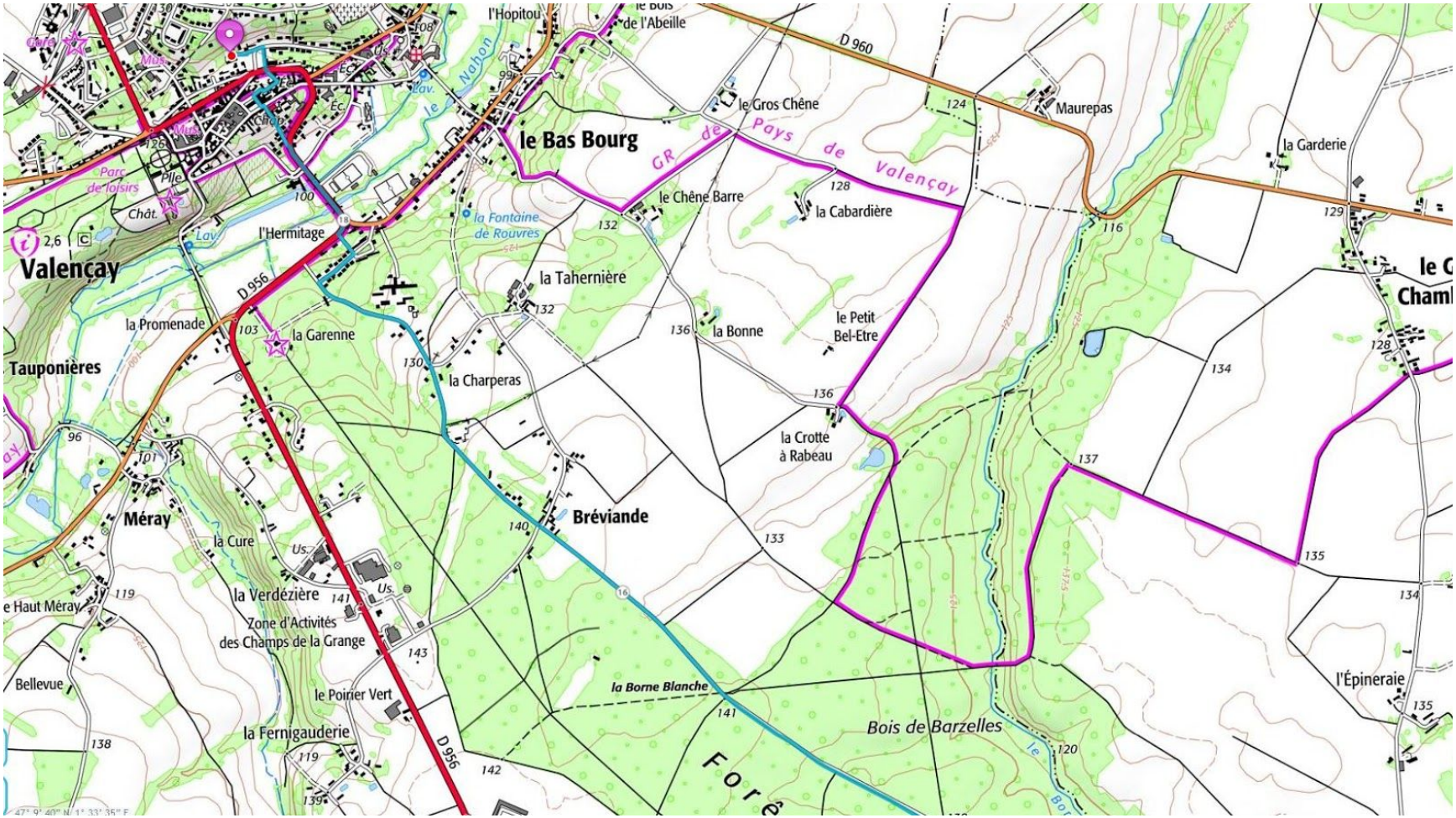

l'Hopitou
le Bois de l'Abeille
D 960
le Gros Chêne
Maurepas
le Bas Bourg
GR de Pays de Valençay
la Garderie
le Chêne Barre
la Cabardière
la Fontaine de Rouvres
l'Hermitage
Valençay
D 956
la Tahernière
la Promenade
la Garenne
la Bonne
le Petit Bel-Etre
Tauponières
la Charperas
la Crotte à Rabeau
Méray
Bréviande
la Cure
la Verdézière
Zone d'Activités des Champs de la Grange
Bellevue
le Poirier Vert
la Fernigauderie
la Borne Blanche
Bois de Barzelles
l'Épineraie
Parc de loisirs
Chât.
Lav.
Us.

PLACE DU CHAMP DE FOIRE
RUE DU FOUR A PLATRE
ROUTE DE CHAR
D 4
IMP LE PETIT HOUX
RUE DU CHAMP DE FOIRE
RUE DE LA MAIRIE
RUE TALLEYRAND
Chapelle Notre-Dame
Tombeau de Talleyrand
Pompiers
RUE NATIONALE
PLACE DE LA MAIRIE
R ST MAURICE
R ANC DES BOUCHERS
RUE DE LA REPUBLIQUE
R TRAVERSIERE
RUE DE L AUDITOIRE
Poste
RUE DES JARDINS
Éc.
Éc.